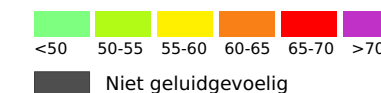


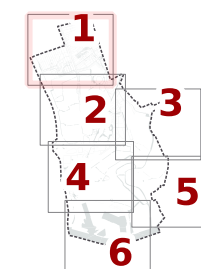
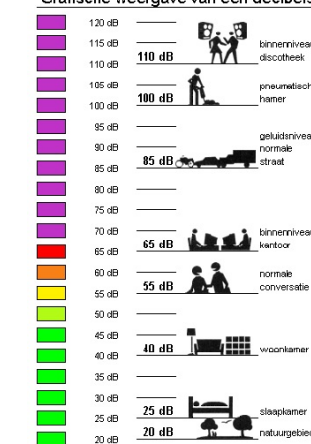


Berekende Geluidbelasting

Luchtvaartlawaai
Lden



Grafische weergave van een decibelschaal



DCMR Cluster Geluid
Postbus 843
3100 AV Schiedam
(010) 2468-000
www.dcmr.nl



Projectnaam
EU Kaarten 2017

Opdrachtgever
Gemeente Schiedam

Topografie
BGT wegen en water; BAG

Model
Luchtvaartlawaai, Lden

Kaartnummer
2017-GENV...EUK.Schi. 4A-1

Status
INDICATIEVE WEERGAVE

Datum
30-06-2017

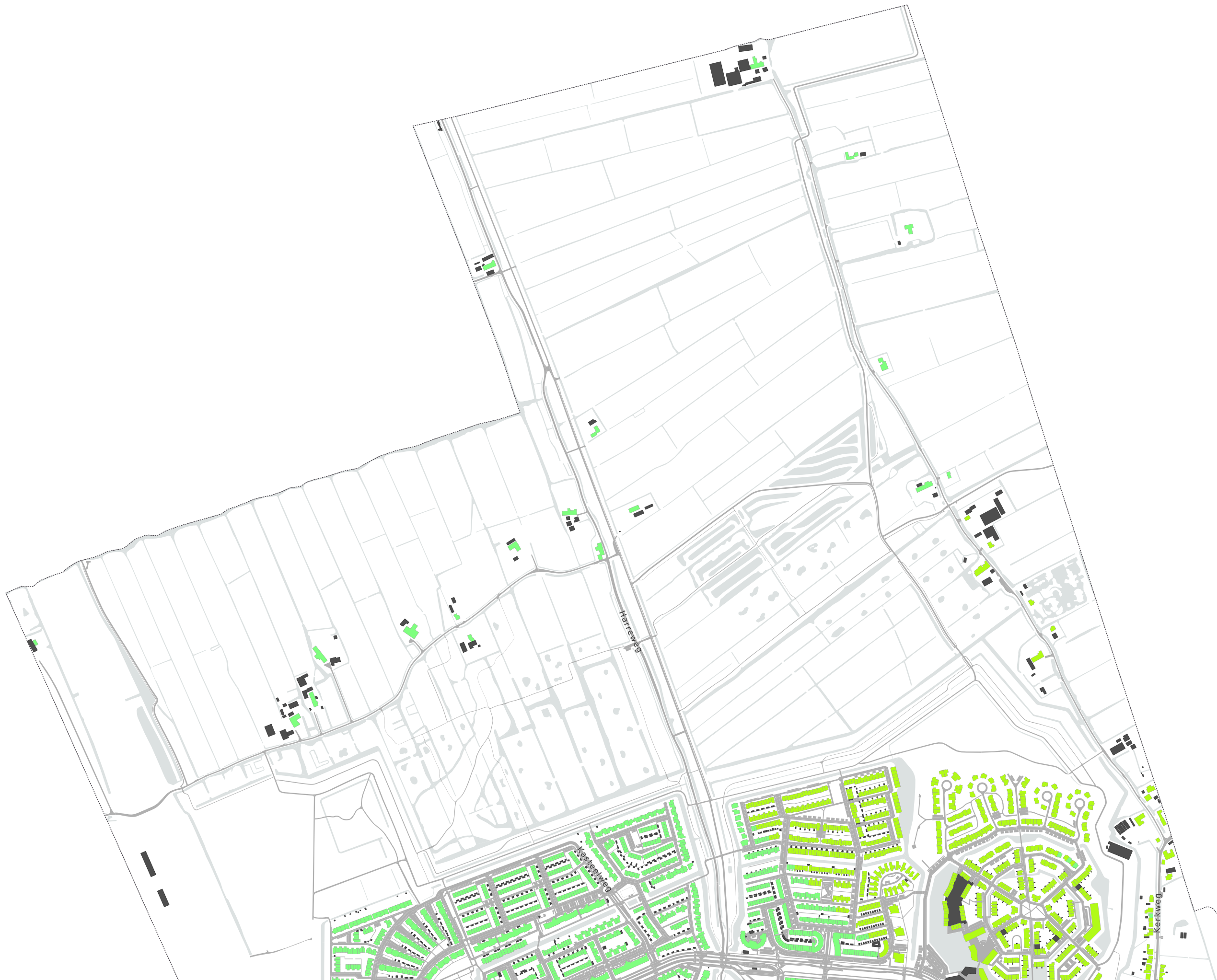
Formaat
A3L

Disclaimer
Er kunnen geen rechten ontleend worden aan
getoond kaartmateriaal. Disclaimer is als
bijlage bijgevoegd.

Schaal 1:8,000



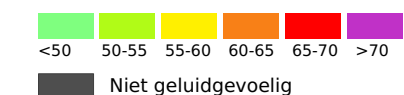
4A-1



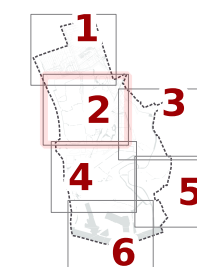
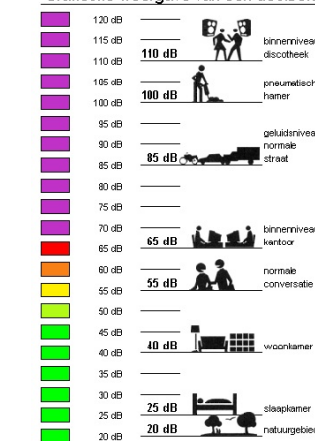


Berekende Geluidbelasting

Luchtvaartlawaai Lden



Grafische weergave van een decibelschaal



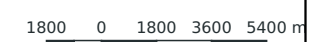
DCMR Cluster Geluid
 Postbus 843
 3100 AV Schiedam
 (010) 2468-000
 www.dcmr.nl



Projectnaam	EU Kaarten 2017
Opdrachtgever	Gemeente Schiedam
Topografie	BGT wegen en water; BAG
Model	Luchtvaartlawaai, Lden
Kaartnummer	2017-GENV...EUK.Schi. 4A-2
Status	INDICATIEVE WEERGAVE
Datum	30-06-2017
Formaat	A3L

Disclaimer
 Er kunnen geen rechten ontleend worden aan getoond kaartmateriaal. Disclaimer is als bijlage bijgevoegd.

Schaal 1:8,000



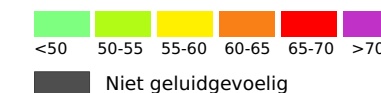
4A-2



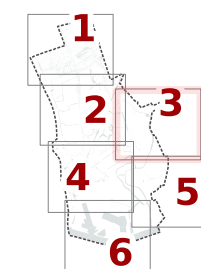
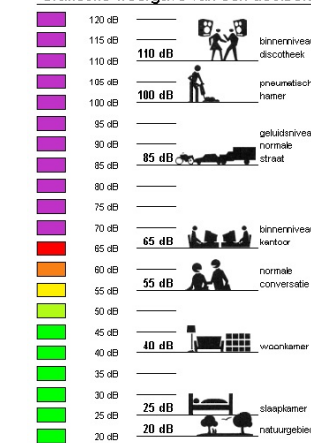


Berekende Geluidbelasting

Luchtvaartlawaai
Lden



Grafische weergave van een decibelschaal



DCMR Cluster Geluid
Postbus 843
3100 AV Schiedam
(010) 2468-000
www.dcmr.nl



Projectnaam
EU Kaarten 2017

Opdrachtgever
Gemeente Schiedam

Topografie
BGT wegen en water; BAG

Model
Luchtvaartlawaai, Lden

Kaartnummer
2017-GENV...EUK.Schi. 4A-3

Status
INDICATIEVE WEERGAVE

Datum	Formaat
30-06-2017	A3L

Disclaimer
Er kunnen geen rechten ontleend worden aan getoond kaartmateriaal. Disclaimer is als bijlage bijgevoegd.

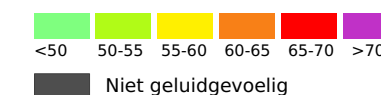
Schaal 1:8,000

4A-3

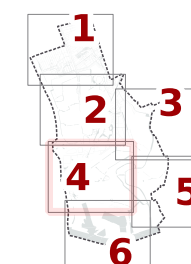
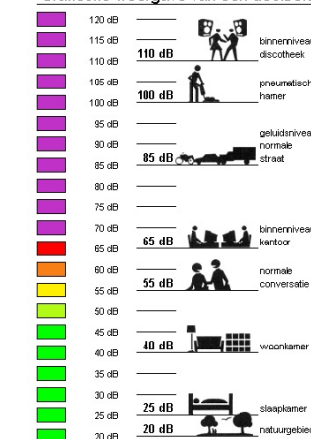


Berekende Geluidbelasting

Luchtvaartlawaai
Lden



Grafische weergave van een decibelschaal



DCMR Cluster Geluid
Postbus 843
3100 AV Schiedam
(010) 2468-000
www.dcmr.nl



Projectnaam
EU Kaarten 2017

Opdrachtgever
Gemeente Schiedam

Topografie
BGT wegen en water; BAG

Model
Luchtvaartlawaai, Lden

Kaartnummer
2017-GENV...EUK.Schi. 4A-4

Status
INDICATIEVE WEERGAVE

Datum
30-06-2017

Formaat
A3L

Disclaimer
Er kunnen geen rechten ontleend worden aan getoond kaartmateriaal. Disclaimer is als bijlage bijgevoegd.

Schaal 1:8,000



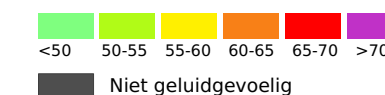
4A-4



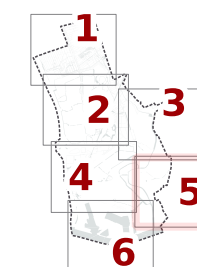



Berekende Geluidbelasting

Luchtvaartlawaai
Lden



Grafische weergave van een decibelschaal



DCMR Cluster Geluid
Postbus 843
3100 AV Schiedam
(010) 2468-000
www.dcmr.nl



Projectnaam
EU Kaarten 2017

Opdrachtgever
Gemeente Schiedam

Topografie
BGT wegen en water; BAG

Model
Luchtvaartlawaai, Lden

Kaartnummer
2017-GENV...EUK.Schi. 4A-5

Status
INDICATIEVE WEERGAVE

Datum Formaat
30-06-2017 A3L

Disclaimer
Er kunnen geen rechten ontleend worden aan
getoond kaartmateriaal. Disclaimer is als
bijlage bijgevoegd.

Schaal 1:8,000

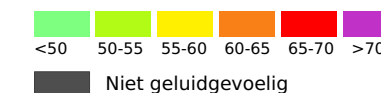


4A-5

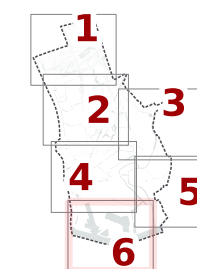
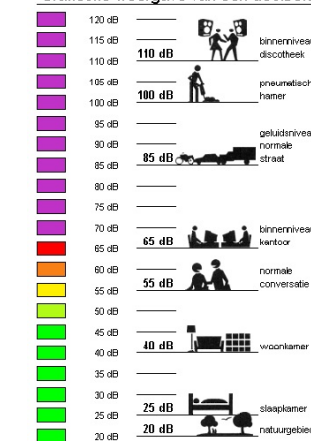


Berekende Geluidbelasting

Luchtvaartlawaai
Lden



Grafische weergave van een decibelschaal



DCMR Cluster Geluid
Postbus 843
3100 AV Schiedam
(010) 2468-000
www.dcmr.nl



Projectnaam
EU Kaarten 2017

Opdrachtgever
Gemeente Schiedam

Topografie
BGT wegen en water; BAG

Model
Luchtvaartlawaai, Lden

Kaartnummer
2017-GENV...EUK.Schi. 4A-6

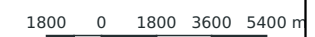
Status
INDICATIEVE WEERGAVE

Datum
30-06-2017

Formaat
A3L

Disclaimer
Er kunnen geen rechten ontleend worden aan
getoond kaartmateriaal. Disclaimer is als
bijlage bijgevoegd.

Schaal 1:8,000



4A-6