

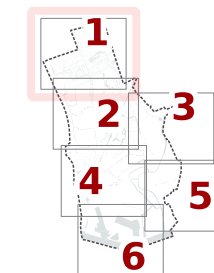
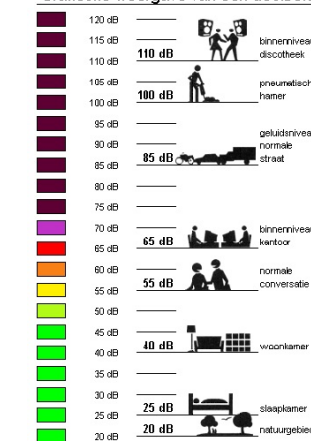


Berekende Geluidbelasting

Scheepvaartverkeer Lden



Grafische weergave van een decibelschaal



DCMR Cluster Geluid
Postbus 843
3100 AV Schiedam
(010) 2468-000
www.dcmr.nl



Projectnaam
EU Kaarten 2017

Opdrachtgever
Gemeente Schiedam

Topografie
BGT wegen en water; BAG

Model
Scheepvaartverkeer, Lden

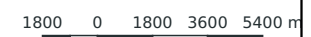
Kaartnummer
2017-GENV...EUK.Schi. 6A-1

Status
INDICATIEVE WEERGAVE

Datum Formaat
02-10-2017 A3L

Disclaimer
Er kunnen geen rechten ontleend worden aan
getoond kaartmateriaal. Disclaimer is als
bijlage bijgevoegd.

Schaal 1:10,000



6A-1

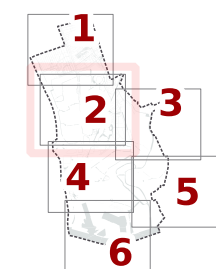
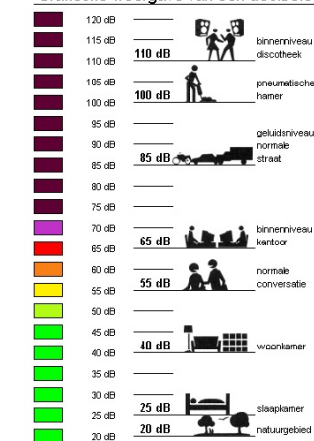


Berekende Geluidbelasting

Scheepvaartverkeer Lden



Grafische weergave van een decibelschaal



DCMR Cluster Geluid
 Postbus 843
 3100 AV Schiedam
 (010) 2468-000
 www.dcmr.nl



Projectnaam
 EU Kaarten 2017

Opdrachtgever
 Gemeente Schiedam

Topografie
 BGT wegen en water; BAG

Model
 Scheepvaartverkeer, Lden

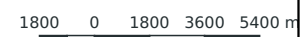
Kaartnummer
 2017-GENV...EUK.Schi. 6A-2

Status
INDICATIEVE WEERGAVE

Datum Formaat
 02-10-2017 A3L

Disclaimer
 Er kunnen geen rechten ontleend worden aan
 getoond kaartmateriaal. Disclaimer is als
 bijlage bijgevoegd.

Schaal 1:10,000



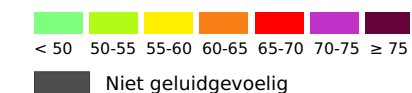
6A-2



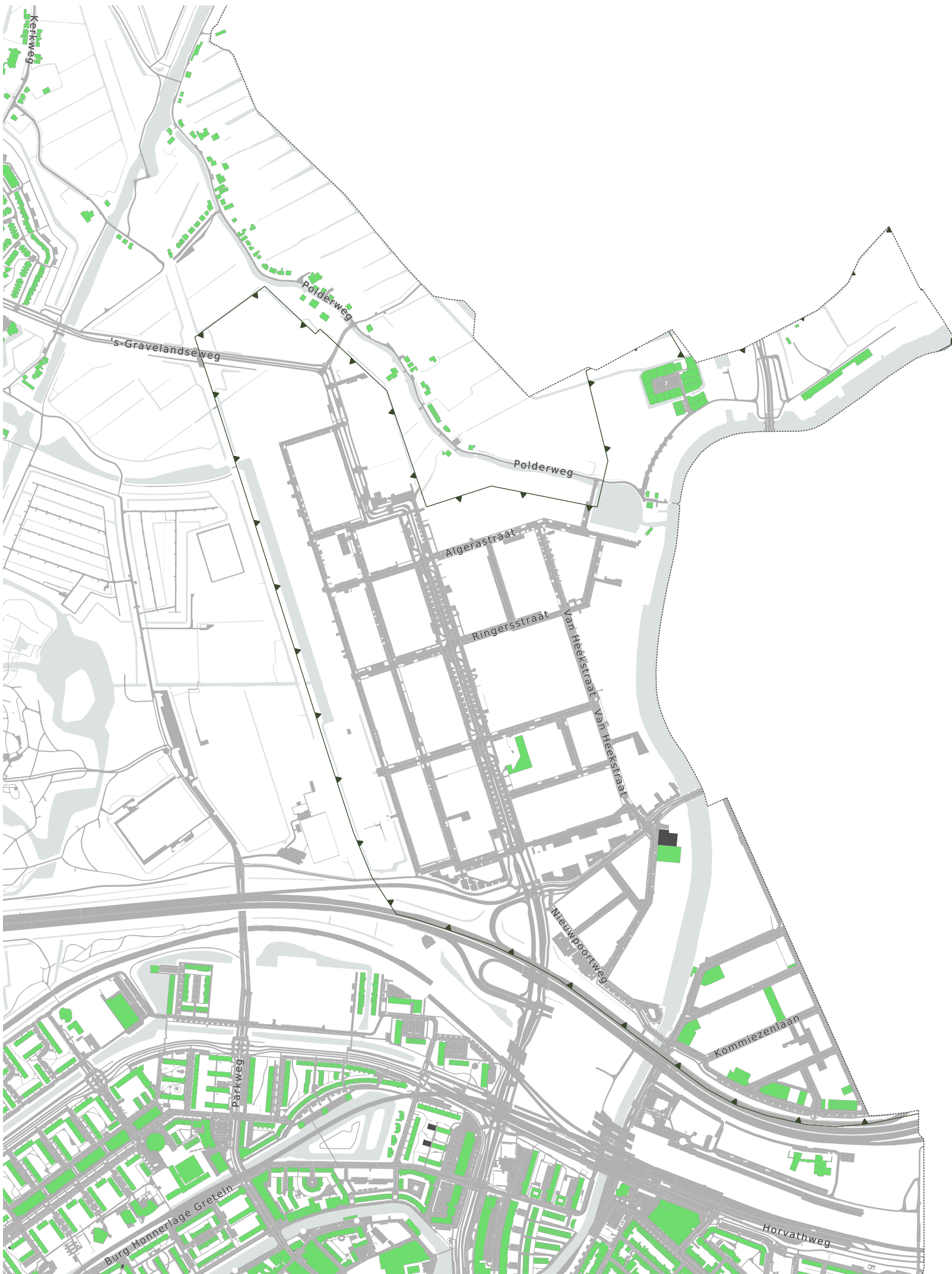
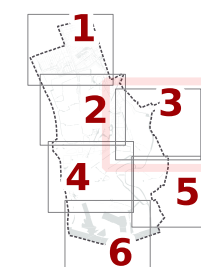
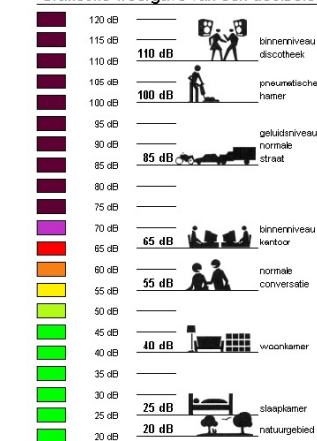


Berekende Geluidbelasting

Scheepvaartverkeer Lden



Grafische weergave van een decibelschaal



DCMR Cluster Geluid
Postbus 843
3100 AV Schiedam
(010) 2468-000
www.dcmr.nl



Projectnaam
EU Kaarten 2017

Opdrachtgever
Gemeente Schiedam

Topografie
BGT wegen en water; BAG

Model
Scheepvaartverkeer, Lden

Kaartnummer
2017-GENV...EUK.Schi. 6A-3

Status
INDICATIEVE WEERGAVE

Datum
02-10-2017

Formaat
A3L

Disclaimer
Er kunnen geen rechten ontleend worden aan getoond kaartmateriaal. Disclaimer is als bijlage bijgevoegd.

Schaal 1:10,000



6A-3

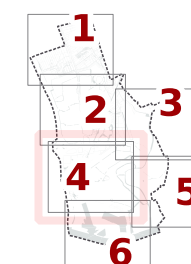
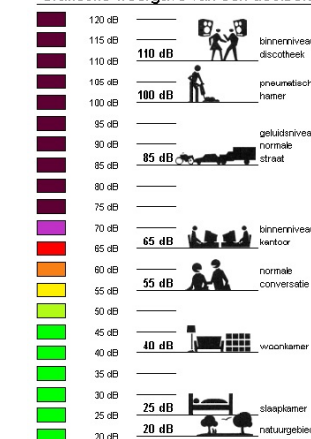


Berekende Geluidbelasting

Scheepvaartverkeer Lden



Grafische weergave van een decibelschaal



DCMR Cluster Geluid
Postbus 843
3100 AV Schiedam
(010) 2468-000
www.dcmr.nl



Projectnaam	EU Kaarten 2017
Opdrachtgever	Gemeente Schiedam
Topografie	BGT wegen en water; BAG
Model	Scheepvaartverkeer, Lden
Kaartnummer	2017-GENV...EUK.Schi. 6A-4
Status	INDICATIEVE WERGAVE
Datum	02-10-2017
Formaat	A3L

Disclaimer
Er kunnen geen rechten ontleend worden aan getoond kaartmateriaal. Disclaimer is als bijlage bijgevoegd.

Schaal 1:10,000

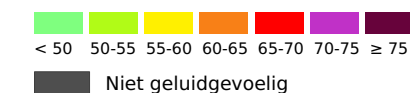
1800 0 1800 3600 5400 m

6A-4

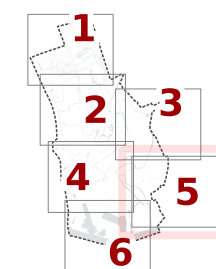
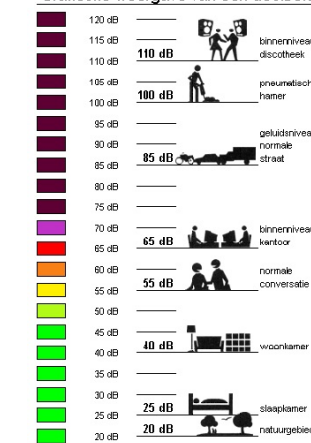


Berekende Geluidbelasting

Scheepvaartverkeer Lden



Grafische weergave van een decibelschaal



DCMR Cluster Geluid
Postbus 843
3100 AV Schiedam
(010) 2468-000
www.dcmr.nl



Projectnaam
EU Kaarten 2017

Opdrachtgever
Gemeente Schiedam

Topografie
BGT wegen en water; BAG

Model
Scheepvaartverkeer, Lden

Kaartnummer
2017-GENV...EUK.Schi. 6A-5

Status
INDICATIEVE WEERGAVE

Datum Formaat
02-10-2017 A3L

Disclaimer
Er kunnen geen rechten ontleend worden aan getoond kaartmateriaal. Disclaimer is als bijlage bijgevoegd.

Schaal 1:10,000



6A-5

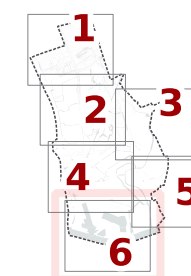
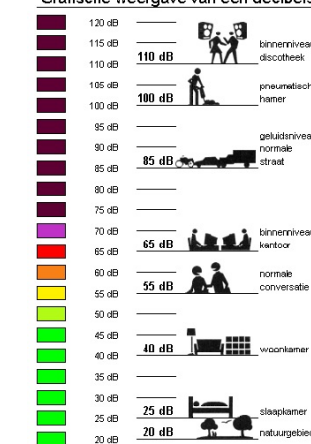


Berekende Geluidbelasting

Scheepvaartverkeer Lden



Grafische weergave van een decibelschaal



DCMR Cluster Geluid
Postbus 843
3100 AV Schiedam
(010) 2468-000
www.dcmr.nl



Projectnaam
EU Kaarten 2017

Opdrachtgever
Gemeente Schiedam

Topografie
BGT wegen en water; BAG

Model
Scheepvaartverkeer, Lden

Kaartnummer
2017-GENV...EUK.Schi. 6A-6

Status
INDICATIEVE WEERGAVE

Datum Formaat
02-10-2017 A3L

Disclaimer
Er kunnen geen rechten ontleend worden aan
getoond kaartmateriaal. Disclaimer is als
bijlage bijgevoegd.

Schaal 1:10,000



6A-6