



Den Haag

Kinderdagverblijven in Den Haag 2018

Aanleiding en inhoud

Het veld van de kinderopvang is een veld in beweging. In het verleden hebben de economische recessie en de bezuiniging op de kinderopvangtoeslag geleid tot een lagere bezetting in de kinderopvang, met als gevolg sluitingen van locaties en faillissementen. Anno 2018 is de 'harmonisatie' van de kinderopvang, waarbij peuterspeelzalen zijn omgevormd tot kinderdagverblijven, een grote ontwikkeling. De sector Stedelijk Onderwijs wil graag inzicht hebben in wat de verschillende ontwikkelingen te weeg brengen, door o.a. trends te beschrijven.

In deze rapportage brengen we de ontwikkelingen in kaart op basis van het registratiesysteem kinderopvang en relateren deze aan stadsdelen en bevolkingsgegevens.

NB De aantallen hebben betrekking op kinderdagverblijven, inclusief de voormalig peuterspeelzalen.

De volgende informatie is opgenomen:

- analyse
- mutatie aantal locaties tussen 1 januari 2017 en 1 januari 2018 (*kaart*)
- aantal locaties per jaar, 2017 - 2018 (*grafiek*)
- aantal locaties per jaar, 2017 - 2018 (*tabel*)
- capaciteit per jaar, 2017 - 2018 (*grafiek*)
- capaciteit per jaar, 2017 - 2018 (*tabel*)
- huidige locaties t.o.v. spreiding doelgroep (*kaart*)
- huidige locaties naar type t.o.v. spreiding doelgroep (*kaart*)
- afstand doelgroep naar huidige locaties (*kaart*)
- gemiddelde afstand doelgroep naar huidige locaties 2018 (*tabel*)
- bijlage: overzicht stadsdelen Den Haag

Analyse

Op 1 januari 2018 zijn er in totaal 330 kinderdagverblijven (DAG), inclusief de locaties van voormalig peuterspeelzalen. In Centrum en Escamp zijn absoluut gezien de meeste locaties. In Loosduinen zijn de minste DAG.

Het totale aantal DAG is ten opzichte van 2017 met 1 locatie toegenomen. Er zijn 20 locaties afgevallen (waarvan 7 met VE) en 21 locaties nieuw bijgekomen (waarvan 3 met VE). In Centrum is het totale aantal locaties het meest toegenomen (met 3 locaties). In Leidschenveen-Ypenburg is het aantal locaties het meest gedaald (met 4 locaties). 3 van deze locaties zijn voormalig peuterspeelzalen die vermoedelijk voor 1 januari 2018 zijn 'opgegaan' in een DAG.

Op 1 januari 2017 is de totale capaciteit van de DAG 10.908 kindplaatsen. In Loosduinen en Laak is de capaciteit duidelijk kleiner dan in de andere stadsdelen, maar hier zijn ook de minste locaties.

De capaciteit is het afgelopen jaar met 110 kindplaatsen toegenomen. Met name in Scheveningen en Centrum is de capaciteit toegenomen. In Segbroek zien we daarentegen een grote afname. Dit komt met name door de sluiting van een tweetal locaties.

De grootste concentratie van 0-3-jarigen zien we in het stadsdeel Centrum in de wijken Schildersbuurt en Transvaalkwartier, in de wijk Rustenburg en Oostbroek in stadsdeel Escamp en in de wijk Laakkwartier en Spoorwijk in stadsdeel Laak. In deze wijken zien we vrij veel locaties DAG. In Schildersbuurt en Transvaalkwartier zijn dit relatief vaker (voormalig) peuterspeelzalen.

De spreiding van de locaties over de stad is zo, dat er weinig plekken in Den Haag zijn, waar inwoners meer dan 1 kilometer bij een DAG vandaan wonen. Gemiddeld wonen 0-3-jarigen 359 meter van een DAG af. Kinderen in Loosduinen en Leidschenveen-Ypenburg moeten potentieel het verst reizen naar een DAG (gemiddeld respectievelijk 520 en 508 meter). In Segbroek is de gemiddelde afstand naar een DAG het kortst (254 meter).

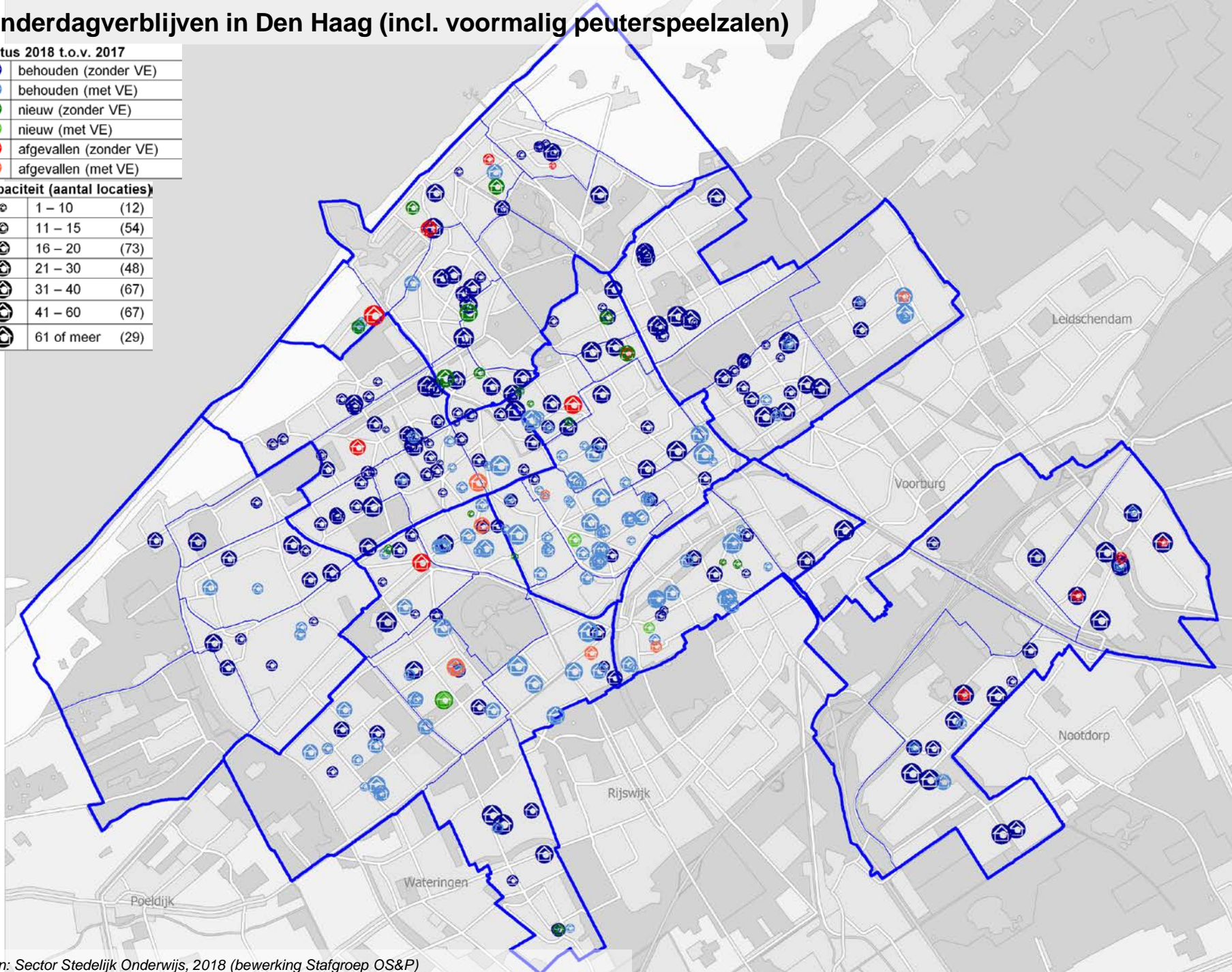
Kinderdagverblijven in Den Haag (incl. voormalig peuterspeelzalen)

Status 2018 t.o.v. 2017

- behouden (zonder VE)
- behouden (met VE)
- nieuw (zonder VE)
- nieuw (met VE)
- afgefallen (zonder VE)
- afgefallen (met VE)

Capaciteit (aantal locaties)

1 - 10	(12)
11 - 15	(54)
16 - 20	(73)
21 - 30	(48)
31 - 40	(67)
41 - 60	(67)
61 of meer	(29)



Bron: Sector Stedelijk Onderwijs, 2018 (bewerking Stafgroep OS&P)

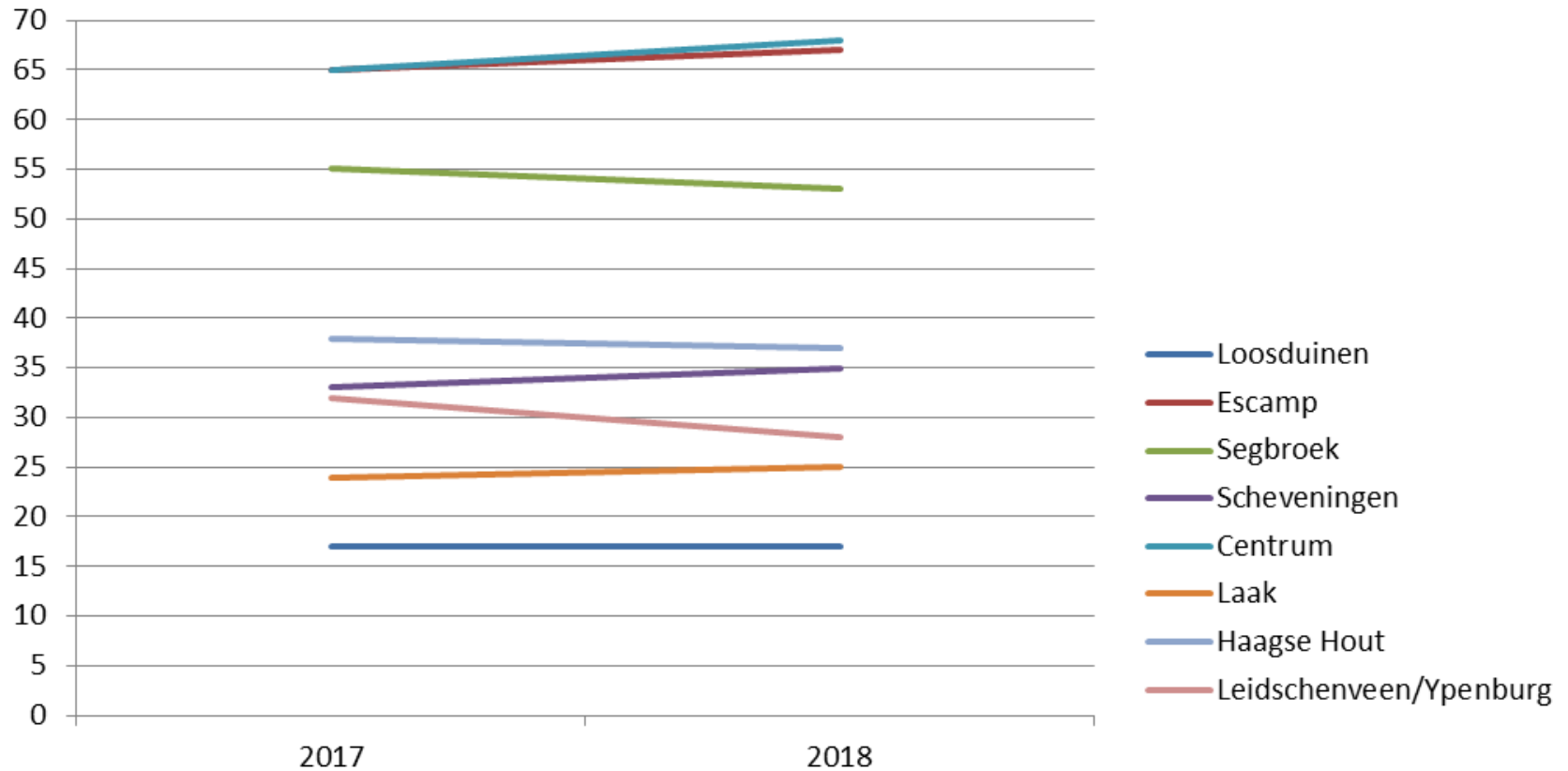
Aantal locaties kinderdagverblijven 2017 - 2018

stadsdeel	2017	2018	Mutatie 2018 tov 2017
Loosduinen	17	17	0
Escamp	65	67	+ 2
Segbroek	55	53	- 2
Scheveningen	33	35	+ 2
Centrum	65	68	+ 3
Laak	24	25	+ 1
Haagse Hout	38	37	- 1
Leidschenveen-Ypenburg	32	28	- 4
Totaal	329	330	+ 1

Analyse

Het totale aantal DAG is ten opzichte van 2017 met 1 locatie toegenomen. Er zijn 20 locaties afgefallen (waarvan 7 met VE) en 21 locaties nieuw bijgekomen (waarvan 3 met VE). In Centrum is het totale aantal locaties het meest toegenomen (met 3 locaties). In Leidschenveen-Ypenburg is het aantal locaties het meest gedaald (met 4 locaties). 3 van deze locaties zijn voormalig peuterspeelzalen die vermoedelijk voor 1 januari 2018 zijn 'opgegaan' in een DAG.

Aantal locaties kinderdagverblijven 2017 - 2018



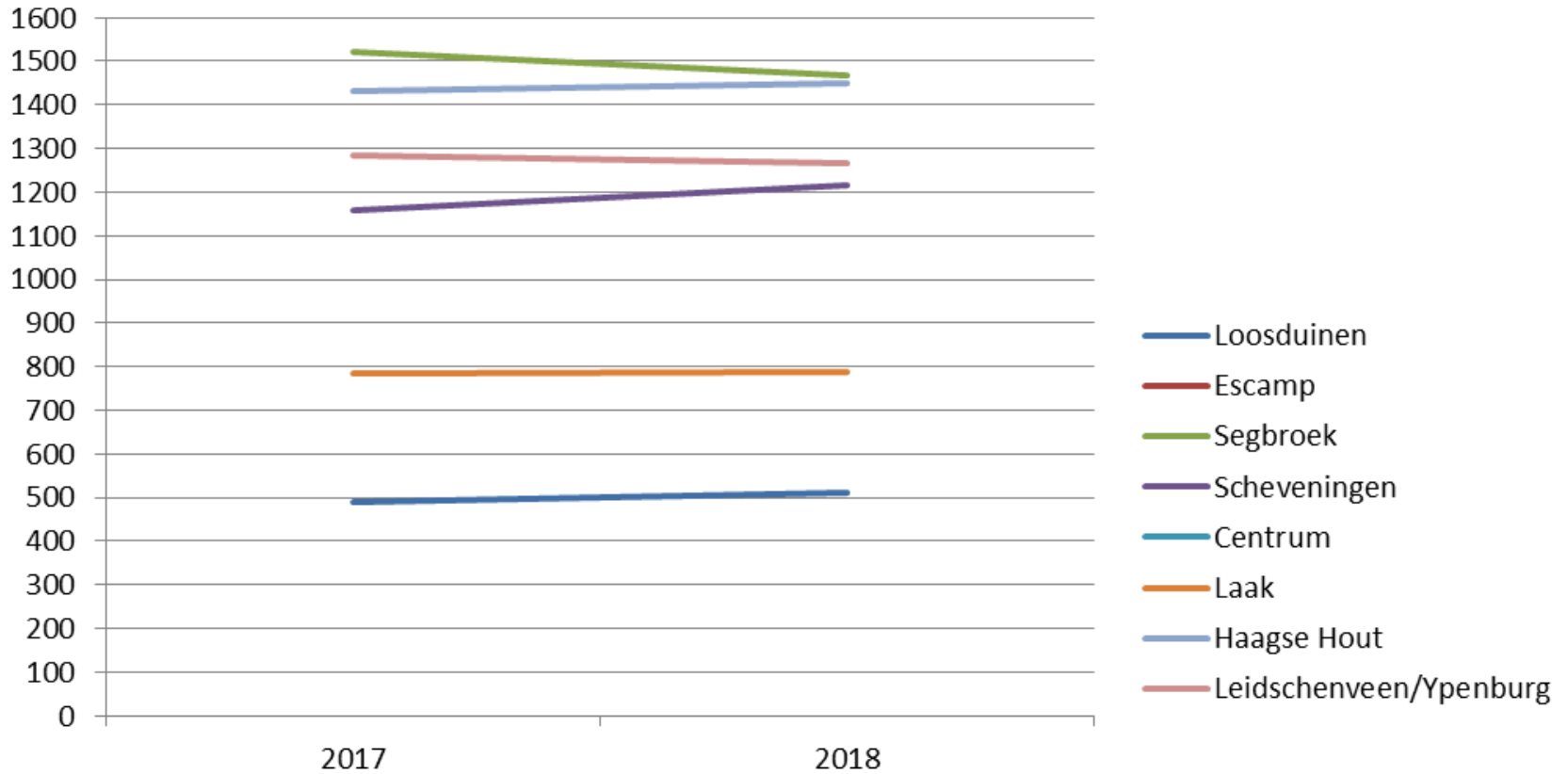
Capaciteit kinderdagverblijven 2017 - 2018

stadsdeel	2017	2018	Mutatie 2018 tov 2017
Loosduinen	490	510	+ 20
Escamp	2.118	2.147	+ 29
Segbroek	1.521	1.469	- 52
Scheveningen	1.157	1.217	+ 60
Centrum	2.010	2.060	+ 50
Laak	786	789	+ 3
Haagse Hout	1.433	1.450	+ 17
Leidschenveen-Ypenburg	1.283	1.266	- 17
Totaal	10.798	10.908	+ 110

Analyse



Op 1 januari 2017 is de totale capaciteit van de DAG 10,908 kindplaatsen. In Loosduinen en Laak is de capaciteit duidelijk kleiner dan in de andere stadsdelen, maar hier zijn ook de minste locaties. De capaciteit is het afgelopen jaar met 110 kindplaatsen toegenomen. Met name in Scheveningen en Centrum is de capaciteit toegenomen. In Segbroek zien we daarentegen een duidelijke afname. Dit komt met name door de sluiting van een tweetal locaties.

Capaciteit kinderdagverblijven 2017 - 2018










Concentratie 0 t/m 3-jarigen in Den Haag en kinderdagverblijven (2018)







Type

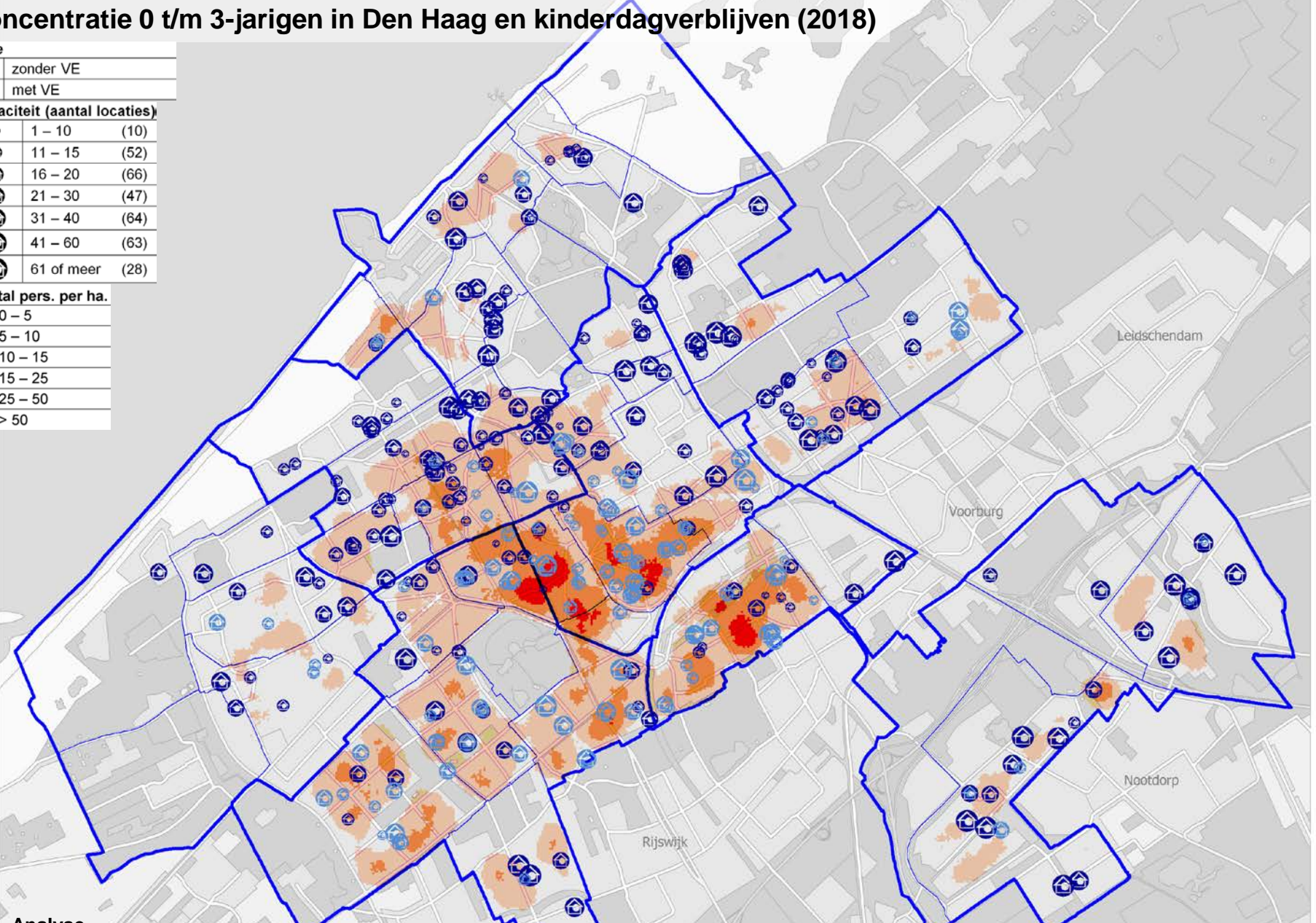
	zonder VE
	met VE

Capaciteit (aantal locaties)

	1 – 10	(10)
	11 – 15	(52)
	16 – 20	(66)
	21 – 30	(47)
	31 – 40	(64)
	41 – 60	(63)
	61 of meer	(28)

Aantal pers. per ha.

	0 – 5
	5 – 10
	10 – 15
	15 – 25
	25 – 50
	> 50





Analyse

De grootste concentratie van 0-3-jarigen zien we in het stadsdeel Centrum in de wijken Schildersbuurt en Transvaalkwartier, in de wijk Rustenburg en Oostbroek in stadsdeel Escamp en in de wijk Laakkwartier en Spoorwijk in stadsdeel Laak. In deze wijken zien we vrij veel locaties DAG. In Schildersbuurt en Transvaalkwartier zijn dit relatief vaker (voormalig) peuterspeelzalen (zie volgende kaart).




Bron: Gemeente Den Haag: BAG 2017; GBA 2017; Sector Stedelijk Onderwijs, 2018 (bewerking Stafgroep OS&P)

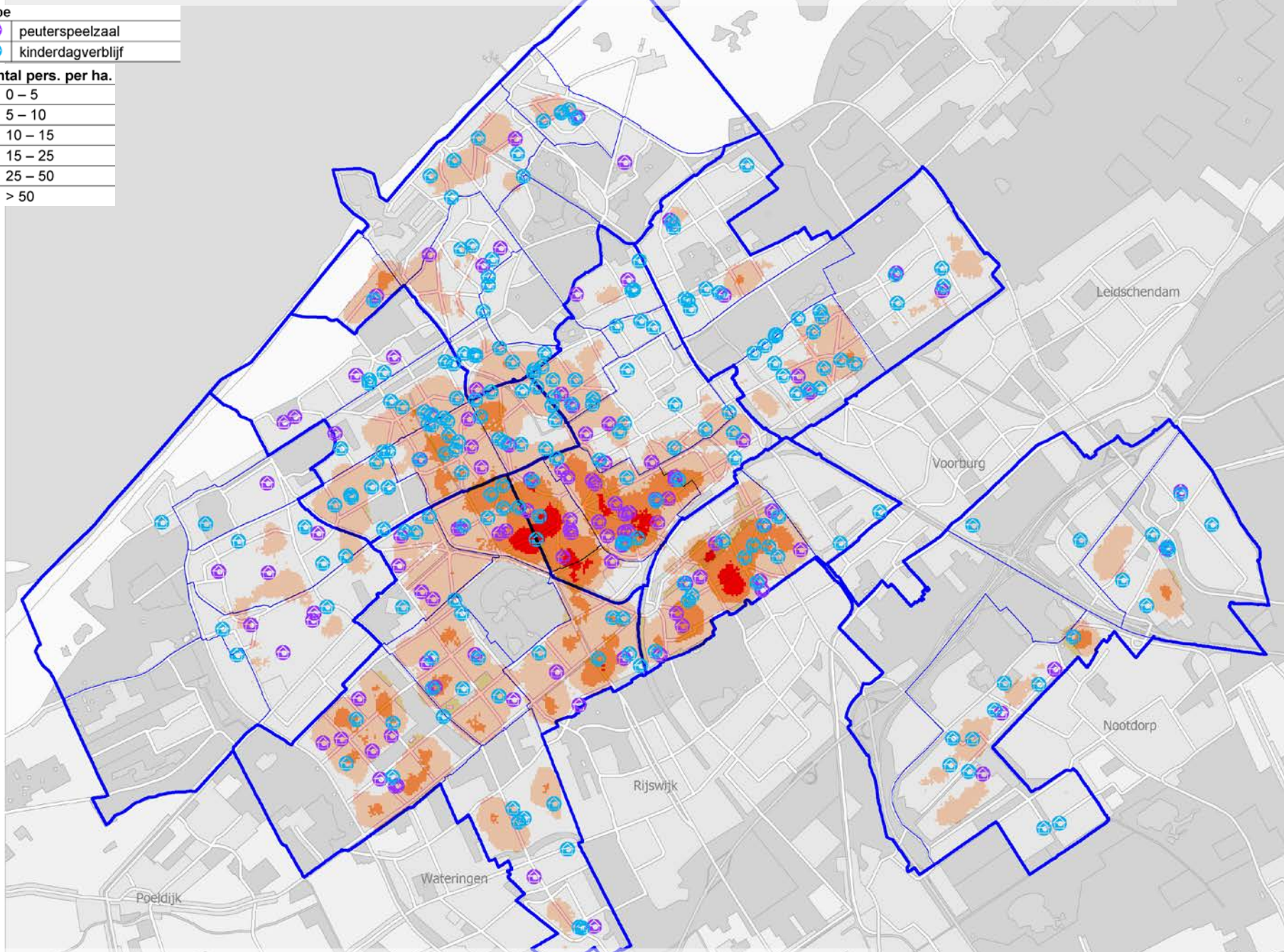
Concentratie 0 t/m 3-jarigen in Den Haag en kinderdagverblijven (uitgesplitst naar type) (2018)

Type

	peuterspeelzaal
	kinderdagverblijf


Aantal pers. per ha.

	0 – 5
	5 – 10
	10 – 15
	15 – 25
	25 – 50
	> 50

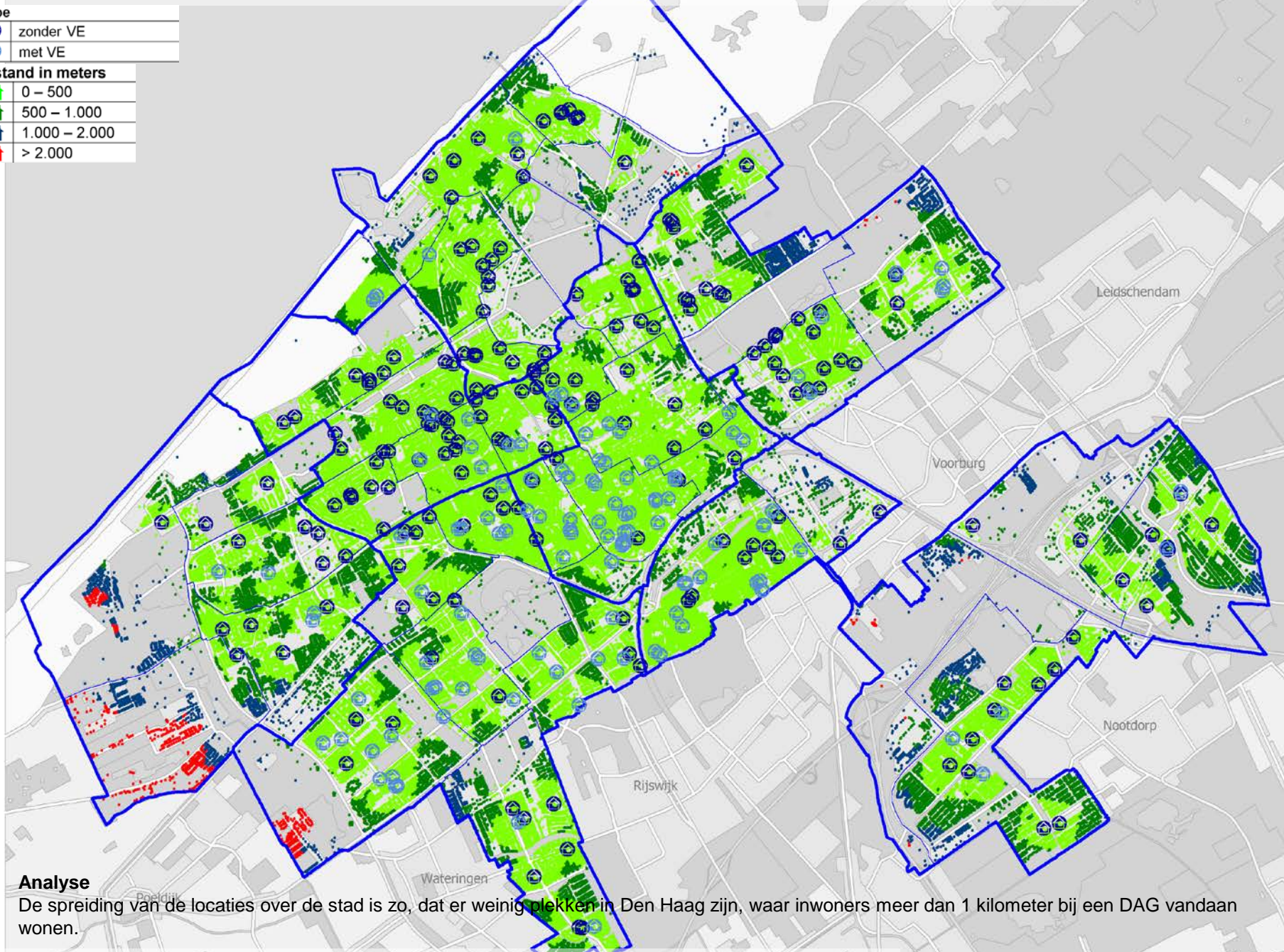


Bron: Gemeente Den Haag: BAG 2017; GBA 2017; Sector Stedelijk Onderwijs, 2018 (bewerking Stafgroep OS&P)

Afstanden over de weg van alle woningen naar kinderdagverblijven in Den Haag (2018)

Type	
	zonder VE
	met VE

Afstand in meters	
	0 – 500
	500 – 1.000
	1.000 – 2.000
	> 2.000



Analyse

De spreiding van de locaties over de stad is zo, dat er weinig plekken in Den Haag zijn, waar inwoners meer dan 1 kilometer bij een DAG vandaan wonen.

Bron: Gemeente Den Haag: BAG 2017; GBA 2017 / Sector Stedelijk Onderwijs, 2018 (bewerking Stafgroep OS&P)

Gemiddelde afstand (in meters) van 0-3 jarigen naar het dichtstbijzijnde kinderdagverblijf (2018)

stadsdeel	Afstand (m) 2018
Loosduinen	520
Escamp	384
Segbroek	254
Scheveningen	342
Centrum	267
Laak	299
Haagse Hout	416
Leidschenveen-Ypenburg	508
Totaal	359

Analyse

Gemiddeld wonen 0-3-jarigen 359 meter van een DAG af. Kinderen in Loosduinen en Leidschenveen-Ypenburg moeten potentieel het verst reizen naar een DAG (gemiddeld respectievelijk 520 en 508 meter). In Segbroek is de gemiddelde afstand naar een DAG het kortst (254 meter).

Bijlage: Overzicht stadsdelen Den Haag

